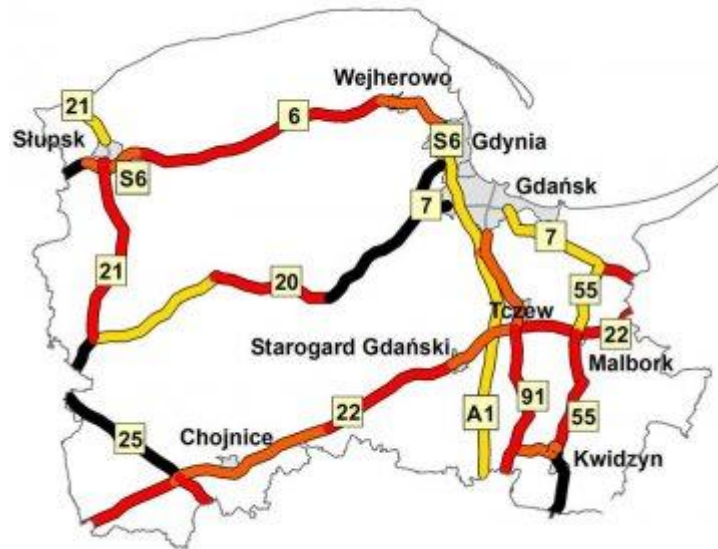


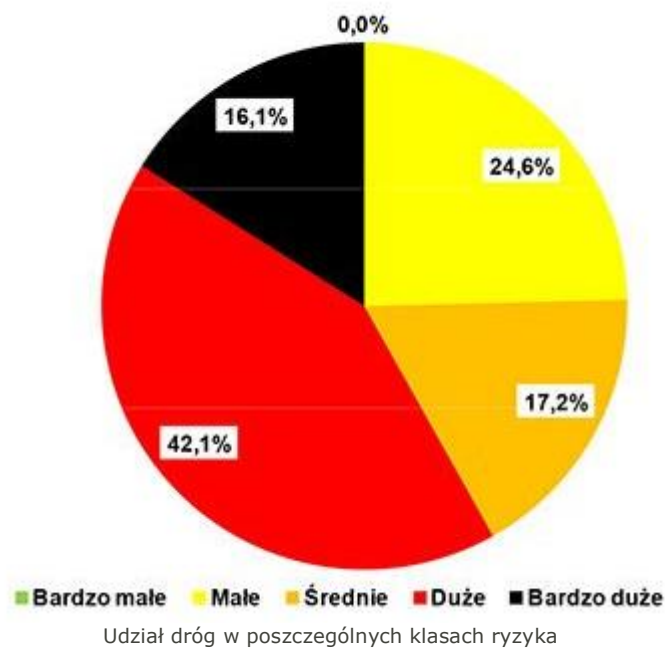
WOJEWÓDZTWO POMORSKIE

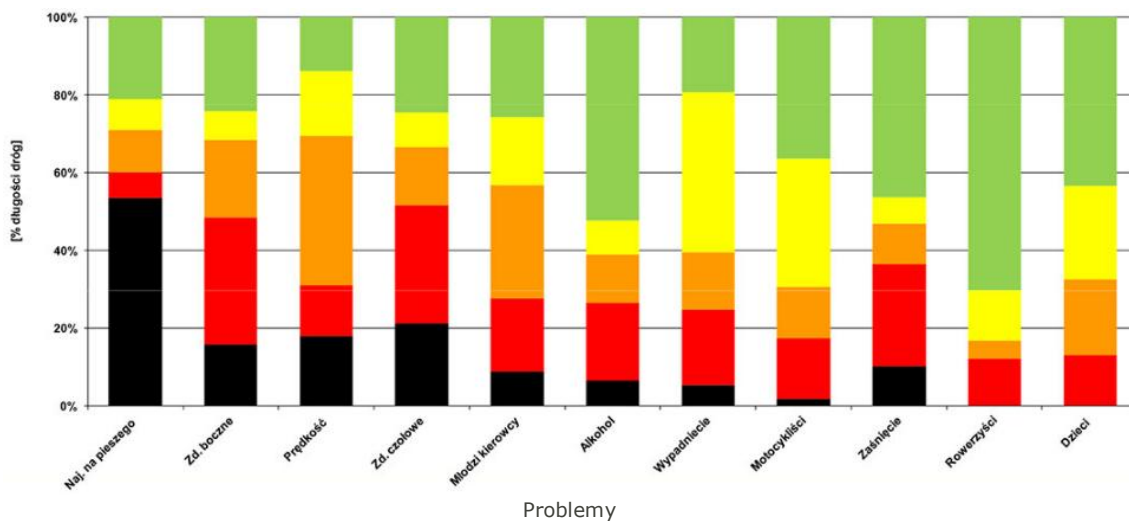
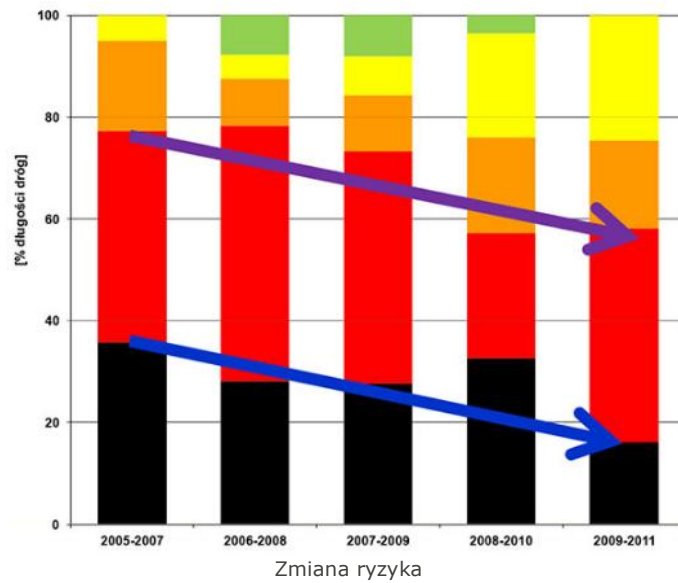
Drogi krajowe zarządzane przez Generalną Dyрекcyję Dróg Krajowych i Autostrad (GDDKiA) w województwie pomorskim mają ok 0,9 tys. km. W badanym okresie (lata 2009-2011) na drogach tych miały miejsce 379 poważnych wypadków, w których zginęło 200 osób, a 309 odniosło ciężkie obrażenia ciała. Największy problem stanowią wypadki spowodowane:

- najechaniem na pieszego,
- zderzeniem czołowym,
- zderzeniem bocznym.



Mapa ryzyka indywidualnego na drogach krajowych w woj. pomorskim 2009-2011





Z mapy ryzyka indywidualnego na drogach krajowych w województwie pomorskim w latach 2009-2011 wynika, że:

- 16% długości dróg krajowych to „czarne odcinki” o najwyższym poziomie ryzyka,
- 58% długości dróg krajowych to „czarne i czerwone odcinki”; tj. o nieakceptowalnym poziomie ryzyka,
- 25% wszystkich poważnych wypadków miało miejsce na „czarnych odcinkach”,
- 25% długości dróg krajowych spełnia kryteria bardzo małego i małego ryzyka przyjęte przez EuroRAP, jako poziom ryzyka akceptowanego dla podstawowej sieci dróg.

W stosunku do okresu 2005-2007:

- o 20% zmniejszyła się długość „czarnych odcinków”,
- o 19% zmniejszyła się długość „czarnych i czerwonych odcinków”,
- o 20% zwiększyła się długość „żółtych i zielonych odcinków”.